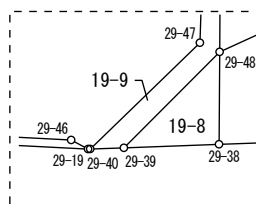

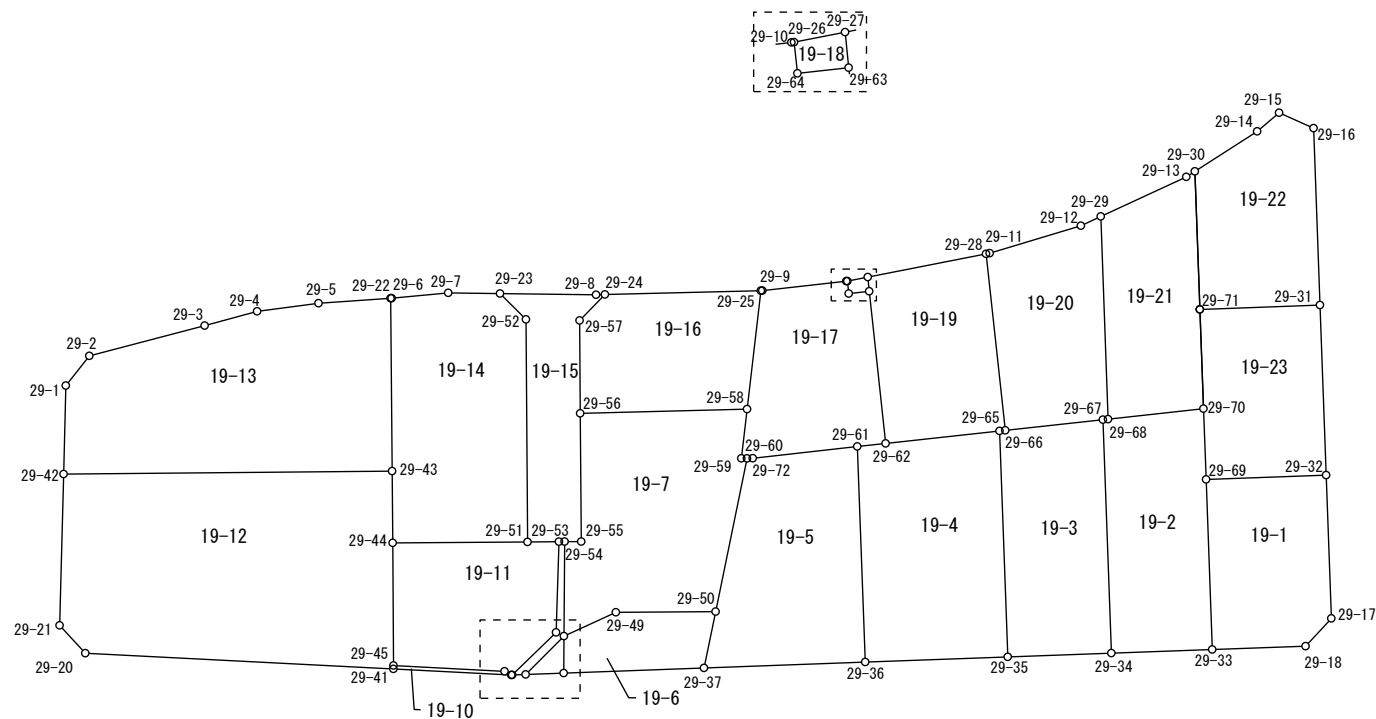


S = 1 : 5 0 0



参考資料

※記載内容は換地処分当時のものです。 上尾市

座 標 面 積 計 算 簿

参考資料

※記載内容は換地処分当時のものです。 上尾市

壺丁目南
地 番 : 19-1

点 名	[1] X(i)	[2] X(i+1)-X(i-1)	[3] Y(i)	[4] Y(i+1)-Y(i-1)	[2]*[3]	[1]*[4]	方向角	夾 角	距 離
29-32	-4928.695	-1.549	-23912.689	14.764	37040.755261	-72767.252980	135-55-46	269-58-38	11.378
29-17	-4936.870	-11.176	-23904.775	7.866	267159.765400	-38833.419420	180-54-59	224-59-13	3.001
29-18	-4939.871	-8.155	-23904.823	-5.371	194943.831565	26532.047141	225-55-27	225-00-28	7.409
29-33	-4945.025	4.550	-23910.146	-14.716	-108791.164300	72770.987900	315-55-59	270-00-32	13.505
29-69	-4935.321	16.330	-23919.539	-2.543	-390606.071870	12550.521303	45-57-08	270-01-09	9.530
合 計				倍面積 面 積	-252.883944 126.44	252.883944			

座 標 面 積 計 算 簿

参考資料

※記載内容は換地処分当時のものです。 上尾市

壱丁目南

地 番 : 19-2

点 名	[1] X(i)	[2] X(i+1)-X(i-1)	[3] Y(i)	[4] Y(i+1)-Y(i-1)	[2]*[3]	[1]*[4]	方向角	夾 角	距 離
29-33	-4945.025	-15.273	-23910.146	3.639	365179.659858	-17994.945975	225-56-10	270-00-11	8.008
29-34	-4950.594	7.750	-23915.900	-18.649	-185348.225000	92323.627506	315-55-36	269-59-26	18.539
29-67	-4937.275	13.619	-23928.795	-12.618	-325886.259105	62298.535950	42-43-02	266-47-26	0.408
29-68	-4936.975	5.990	-23928.518	5.344	-143331.822820	-26383.194400	41-41-07	178-58-05	7.619
29-70	-4931.285	1.654	-23923.451	8.979	-39569.387954	-44278.008015	135-53-38	274-12-31	5.621
29-69	-4935.321	-13.740	-23919.539	13.305	328654.465860	-65664.445905	135-55-59	180-02-21	13.505
合 計				倍面積 面 積	-301.569161 150.78	301.569161			

座 標 面 積 計 算 簿

参考資料

※記載内容は換地処分当時のものです。 上尾市

壱丁目南

地 番 : 19-3

点 名	[1] X(i)	[2] X(i+1)-X(i-1)	[3] Y(i)	[4] Y(i+1)-Y(i-1)	[2]*[3]	[1]*[4]	方向角	夾 角	距 離
29-34	-4950.594	-19.043	-23915.900	6.984	455430.483700	-34574.948496	225-55-15	269-59-39	8.228
29-35	-4956.318	7.164	-23921.811	-18.393	-171375.854004	91161.556974	315-55-01	269-59-46	17.942
29-65	-4943.430	13.228	-23934.293	-12.173	-316602.827804	60176.373390	42-15-55	266-20-54	0.459
29-66	-4943.090	6.155	-23933.984	5.498	-147313.671520	-27177.108820	41-44-39	179-28-44	7.794
29-67	-4937.275	-7.504	-23928.795	18.084	179561.677680	-89285.681100	135-55-36	274-10-57	18.539
合 計				倍面積 面 積	-300.191948 150.09	300.191948			

座 標 面 積 計 算 簿

参考資料

※記載内容は換地処分当時のものです。 上尾市

壱丁目南

地 番 : 19-4

点 名	[1] X(i)	[2] X(i+1)-X(i-1)	[3] Y(i)	[4] Y(i+1)-Y(i-1)	[2]*[3]	[1]*[4]	方向角	夾 角	距 離
29-35	-4956.318	-20.755	-23921.811	4.350	496497.187305	-21559.983300	225-56-56	270-01-55	11.315
29-36	-4964.185	4.419	-23929.943	-20.044	-105746.418117	99502.124140	315-53-08	269-56-12	17.113
29-61	-4951.899	13.973	-23941.855	-10.401	-334539.539915	51504.701499	41-51-00	265-57-52	2.265
29-62	-4950.212	8.469	-23940.344	7.562	-202750.773336	-37433.503144	41-44-23	179-53-23	9.089
29-65	-4943.430	-6.106	-23934.293	18.533	146142.793058	-91616.588190	135-55-01	274-10-38	17.942
合 計				倍面積 面 積	-396.751005 198.37	396.751005			

座 標 面 積 計 算 簿

参考資料

※記載内容は換地処分当時のものです。 上尾市

壱丁目南

地 番 : 19-5

点 名	[1] X(i)	[2] X(i+1)-X(i-1)	[3] Y(i)	[4] Y(i+1)-Y(i-1)	[2]*[3]	[1]*[4]	方向角	夾 角	距 離
29-36	-4964.185	-21.193	-23929.943	2.720	507147.281999	-13502.583200	225-54-08	270-01-00	12.800
29-37	-4973.092	-4.969	-23939.135	-11.499	118953.561815	57185.584908	329-38-13	283-44-05	4.564
29-50	-4969.154	14.637	-23941.442	-8.590	-350430.886554	42685.032860	329-34-35	179-56-22	12.407
29-60	-4958.455	11.014	-23947.725	-5.949	-263760.243150	29497.848795	46-40-37	257-06-02	0.459
29-72	-4958.140	6.556	-23947.391	5.870	-156999.095396	-29104.281800	41-34-27	174-53-50	8.343
29-61	-4951.899	-6.045	-23941.855	17.448	144728.513475	-86400.733752	135-53-08	274-18-41	17.113
合 計				倍面積 面 積	-360.867811 180.43	360.867811			

座 標 面 積 計 算 簿

参考資料

※記載内容は換地処分当時のものです。 上尾市

壱丁目南
地 番 : 19-6

点 名	[1] X(i)	[2] X(i+1)-X(i-1)	[3] Y(i)	[4] Y(i+1)-Y(i-1)	[2]*[3]	[1]*[4]	方向角	夾 角	距 離
29-37	-4973.092	-11.690	-23939.135	-5.693	279848.488150	28311.812756	225-54-07	256-15-54	11.140
29-38	-4980.844	-5.559	-23947.135	-9.949	133122.123465	49554.416956	318-22-17	272-28-10	2.934
29-48	-4978.651	6.353	-23949.084	-0.149	-152148.530652	741.818999	23-23-52	245-01-35	4.533
29-49	-4974.491	9.497	-23947.284	7.642	-227427.356148	-38015.060222	47-35-11	204-11-19	7.913
29-50	-4969.154	1.399	-23941.442	8.149	-33494.077358	-40493.635946	149-38-13	282-03-02	4.564
合 計				倍面積 面 積	-99.352543 49.67	99.352543			

座 標 面 積 計 算 簿

参考資料

※記載内容は換地処分当時のものです。 上尾市

売丁目南
地 番 : 19-7

点 名	[1] X(i)	[2] X(i+1)-X(i-1)	[3] Y(i)	[4] Y(i+1)-Y(i-1)	[2]*[3]	[1]*[4]	方向角	夾 角	距 離
29-56	-4964.654	16.619	-23959.956	2.748	-398190.508764	-13642.869192	46-33-01	269-01-32	13.251
29-58	-4955.541	5.902	-23950.336	11.893	-141354.883072	-58936.249113	144-42-22	278-09-21	3.934
29-59	-4958.752	-2.914	-23948.063	2.611	69784.655582	-12947.301472	48-41-39	83-59-17	0.450
29-60	-4958.455	-10.402	-23947.725	6.621	249104.235450	-32829.930555	149-34-35	280-52-56	12.407
29-50	-4969.154	-16.036	-23941.442	0.441	383924.963912	-2191.396914	227-35-11	258-00-36	7.913
29-49	-4974.491	-9.497	-23947.284	-7.642	227427.356148	38015.060222	203-23-52	155-48-41	4.533
29-48	-4978.651	1.445	-23949.084	-6.779	-34606.426380	33750.275129	318-23-06	294-59-14	7.497
29-54	-4973.046	6.491	-23954.063	-4.000	-155485.822933	19892.184000	47-51-17	269-28-11	1.320
29-55	-4972.160	8.392	-23953.084	-5.893	-201014.280928	29300.938880	317-31-29	89-40-12	10.177
合 計				倍面積 面 積	-410.710985 205.35	410.710985			

座 標 面 積 計 算 簿

参考資料

※記載内容は換地処分当時のものです。 上尾市

壱丁目南
地 番 : 19-8

点 名	[1] X(i)	[2] X(i+1)-X(i-1)	[3] Y(i)	[4] Y(i+1)-Y(i-1)	[2]*[3]	[1]*[4]	方向角	夾 角	距 離
29-38	-4980.844	-4.297	-23947.135	-0.221	102900.839095	1100.766524	225-53-05	267-30-48	3.023
29-39	-4982.948	2.193	-23949.305	-1.949	-52520.825865	9711.765652	2-56-39	317-03-34	4.303
29-48	-4978.651	2.104	-23949.084	2.170	-50388.872736	-10803.672670	138-22-17	315-25-38	2.934
合 計				倍面積 面 積	-8.859506 4.42	8.859506			

座 標 面 積 計 算 簿

参考資料

※記載内容は換地処分当時のものです。 上尾市

壱丁目南

地 番 : 19-9

点 名	[1] X(i)	[2] X(i+1)-X(i-1)	[3] Y(i)	[4] Y(i+1)-Y(i-1)	[2]*[3]	[1]*[4]	方向角	夾 角	距 離
29-39	-4982.948	-5.038	-23949.305	-0.991	120656.598590	4938.101468	226-05-58	223-09-19	1.069
29-40	-4983.689	4.095	-23950.075	-0.439	-98075.557125	2187.839471	3-54-56	317-48-58	4.847
29-47	-4978.853	10.340	-23949.744	-4.318	-247640.352960	21498.687254	319-48-49	135-53-53	7.205
29-53	-4973.349	5.807	-23954.393	-4.319	-139103.160151	21479.894331	47-26-33	267-37-44	0.448
29-54	-4973.046	-5.302	-23954.063	5.309	127004.442026	-26401.901214	138-23-06	270-56-33	7.497
29-48	-4978.651	-9.902	-23949.084	4.758	237143.829768	-23688.421458	182-56-39	224-33-33	4.303
合 計				倍面積 面 積	-14.199852 7.09	14.199852			

座 標 面 積 計 算 簿

参考資料

※記載内容は換地処分当時のものです。 上尾市

壱丁目南
地 番 : 19-10

点 名	[1] X(i)	[2] X(i+1)-X(i-1)	[3] Y(i)	[4] Y(i+1)-Y(i-1)	[2]*[3]	[1]*[4]	方向角	夾 角	距 離
29-19	-4983.736	-5.759	-23950.124	-6.682	137928.764116	33301.323952	230-55-25	334-45-13	9.366
29-41	-4989.640	-5.701	-23957.395	-7.450	136581.108895	37172.818000	318-35-42	267-40-17	0.271
29-45	-4989.437	5.759	-23957.574	6.682	-137971.668666	-33339.418034	50-59-59	272-24-17	8.829
29-46	-4983.881	5.701	-23950.713	7.450	-136543.014813	-37129.913450	76-10-12	205-10-13	0.607
合 計				倍面積 面 積	-4.810468 2.40	4.810468			

座 標 面 積 計 算 簿

参考資料

※記載内容は換地処分当時のものです。 上尾市

売丁目南
地 番 : 19-11

点 名	[1] X(i)	[2] X(i+1)-X(i-1)	[3] Y(i)	[4] Y(i+1)-Y(i-1)	[2]*[3]	[1]*[4]	方向角	夾 角	距 離
29-51	-4975.032	8.892	-23956.225	9.735	-213018.752700	-48431.936520	47-25-38	179-47-52	2.488
29-53	-4973.349	-3.821	-23954.393	6.481	91529.735653	-32232.274869	139-48-49	272-23-11	7.205
29-47	-4978.853	-10.340	-23949.744	4.318	247640.352960	-21498.687254	183-54-56	224-06-07	4.847
29-40	-4983.689	-4.883	-23950.075	-0.380	116948.216225	1893.801820	226-11-37	222-16-41	0.068
29-19	-4983.736	-0.192	-23950.124	-0.638	4598.423808	3179.623568	256-10-12	209-58-35	0.607
29-46	-4983.881	-5.701	-23950.713	-7.450	136543.014813	37129.913450	230-59-59	154-49-47	8.829
29-45	-4989.437	1.640	-23957.574	-13.415	-39290.421360	66933.297355	317-40-24	266-40-25	9.733
29-44	-4982.241	14.405	-23964.128	1.349	-345203.263840	-6721.043109	47-37-46	269-57-22	10.697
合 計				倍面積 面 積	-252.694441 126.34	252.694441			

座 標 面 積 計 算 簿

参考資料

※記載内容は換地処分当時のものです。 上尾市

売丁目南
地 番 : 19-12

点 名	[1] X(i)	[2] X(i+1)-X(i-1)	[3] Y(i)	[4] Y(i+1)-Y(i-1)	[2]*[3]	[1]*[4]	方向角	夾 角	距 離
29-41	-4989.640	-15.633	-23957.395	-18.826	374525.956035	93934.962640	230-55-38	272-19-56	24.480
29-20	-5005.070	-15.153	-23976.400	-21.993	363314.389200	110076.504510	275-17-47	224-22-09	3.001
29-21	-5004.793	9.412	-23979.388	-10.790	-225693.999856	54001.716470	319-30-00	224-12-13	12.013
29-42	-4995.658	26.749	-23987.190	11.412	-641633.345310	-57010.449096	47-29-16	267-59-16	26.066
29-43	-4978.044	13.417	-23967.976	23.062	-321578.333992	-114803.650728	137-29-02	269-59-46	5.694
29-44	-4982.241	-11.393	-23964.128	10.402	273023.310304	-51825.270882	137-40-24	180-11-22	9.733
29-45	-4989.437	-7.399	-23957.574	6.733	177262.090026	-33593.879321	138-35-42	180-55-18	0.271
合 計				倍面積 面 積	-779.933593 389.96	779.933593			

座 標 面 積 計 算 簿

参考資料

※記載内容は換地処分当時のものです。 上尾市

売丁目南

地 番 : 19-13

点 名	[1] X(i)	[2] X(i+1)-X(i-1)	[3] Y(i)	[4] Y(i+1)-Y(i-1)	[2]*[3]	[1]*[4]	方向角	夾 角	距 離
29-1	-4990.325	8.332	-23991.758	-4.758	-199899.327656	23743.966350	356-22-30	216-57-25	3.005
29-2	-4987.326	10.906	-23991.948	5.003	-261656.184888	-24951.591978	33-17-43	216-55-13	9.460
29-3	-4979.419	11.537	-23986.755	7.530	-276735.192435	-37495.025070	32-46-25	179-28-42	4.317
29-4	-4975.789	7.365	-23984.418	5.528	-176645.238570	-27506.161592	40-30-32	187-44-07	4.913
29-5	-4972.054	7.858	-23981.227	7.176	-188444.481766	-35679.459504	44-01-30	183-30-58	5.734
29-22	-4967.931	-5.990	-23977.242	13.251	143623.679580	-65830.053681	137-30-10	273-28-40	13.716
29-43	-4978.044	-27.727	-23967.976	-9.948	664560.070552	49521.581712	227-29-16	269-59-06	26.066
29-42	-4995.658	-12.281	-23987.190	-23.782	294586.680390	118806.738556	319-25-05	271-55-49	7.022
合 計				倍面積 面 積	-609.994793 304.99	609.994793			

座 標 面 積 計 算 簿

参考資料

※記載内容は換地処分当時のものです。 上尾市

壺丁目南
地 番 : 19-14

点 名	[1] X(i)	[2] X(i+1)-X(i-1)	[3] Y(i)	[4] Y(i+1)-Y(i-1)	[2]*[3]	[1]*[4]	方向角	夾 角	距 離
29-22	-4967.931	10.173	-23977.242	-9.208	-243920.482866	45744.708648	44-01-44	266-31-34	0.083
29-6	-4967.871	3.374	-23977.184	3.115	-80899.018816	-15474.918165	42-41-24	178-39-40	4.509
29-7	-4964.557	6.024	-23974.127	6.142	-144420.141048	-30492.309094	48-42-09	186-00-45	4.106
29-23	-4961.847	2.563	-23971.042	5.994	-61437.780646	-29741.310918	92-53-34	224-11-25	2.913
29-52	-4961.994	-13.185	-23968.133	14.817	316019.833605	-73521.865098	137-35-37	224-42-03	17.658
29-51	-4975.032	-20.247	-23956.225	4.005	485041.687575	-19925.003160	227-37-46	270-02-09	10.697
29-44	-4982.241	-3.012	-23964.128	-11.751	72179.953536	58546.313991	317-29-02	269-51-16	5.694
29-43	-4978.044	14.310	-23967.976	-13.114	-342981.736560	65282.069016	317-30-10	180-01-08	13.716
合 計				倍面積 面 積	-417.685220 208.84	417.685220			

座 標 面 積 計 算 簿

参考資料

※記載内容は換地処分当時のものです。 上尾市

売丁目南
地 番 : 19-15

点 名	[1] X(i)	[2] X(i+1)-X(i-1)	[3] Y(i)	[4] Y(i+1)-Y(i-1)	[2]*[3]	[1]*[4]	方向角	夾 角	距 離
29-23	-4961.847	5.175	-23971.042	2.818	-124050.142350	-13982.484846	48-43-07	315-49-33	7.621
29-8	-4956.819	5.516	-23965.315	6.239	-132192.677540	-30925.593741	46-22-29	177-39-22	0.707
29-24	-4956.331	-2.390	-23964.803	0.397	57275.879170	-1967.663407	182-17-18	315-54-49	2.880
29-57	-4959.209	-8.323	-23964.918	4.847	199460.012514	-24037.286023	137-39-26	135-22-08	7.367
29-56	-4964.654	-12.951	-23959.956	11.834	310305.390156	-58751.715436	137-31-29	179-52-03	10.177
29-55	-4972.160	-8.392	-23953.084	5.893	201014.280928	-29300.938880	227-51-17	270-19-48	1.320
29-54	-4973.046	-1.189	-23954.063	-1.309	28481.380907	6509.717214	227-26-33	179-35-16	0.448
29-53	-4973.349	-1.986	-23954.393	-2.162	47573.424498	10752.380538	227-25-38	179-59-05	2.488
29-51	-4975.032	11.355	-23956.225	-13.740	-272022.934875	68356.939680	317-35-37	270-09-59	17.658
29-52	-4961.994	13.185	-23968.133	-14.817	-316019.833605	73521.865098	272-53-34	135-17-57	2.913
合 計				倍面積 面 積	-175.220197 87.61	175.220197			

座 標 面 積 計 算 簿

参考資料

※記載内容は換地処分当時のものです。 上尾市

壺丁目南
地 番 : 19-16

点 名	[1] X(i)	[2] X(i+1)-X(i-1)	[3] Y(i)	[4] Y(i+1)-Y(i-1)	[2]*[3]	[1]*[4]	方向角	夾 角	距 離
29-24	-4956.331	11.380	-23964.803	9.104	-272719.458140	-45122.437424	46-35-42	224-18-24	12.373
29-25	-4947.829	0.790	-23955.814	14.467	-18925.093060	-71580.242143	144-36-47	278-01-05	9.460
29-58	-4955.541	-16.825	-23950.336	-4.142	402964.403200	20525.850822	226-33-01	261-56-14	13.251
29-56	-4964.654	-3.668	-23959.956	-14.582	87885.118608	72394.584628	317-39-26	271-06-25	7.367
29-57	-4959.209	8.323	-23964.918	-4.847	-199460.012514	24037.286023	2-17-18	224-37-52	2.880
合 計				倍面積 面 積	-255.041906 127.52	255.041906			

座 標 面 積 計 算 簿

参考資料

※記載内容は換地処分当時のものです。 上尾市

壺丁目南
地 番： 19-17

点 名	[1] X(i)	[2] X(i+1)-X(i-1)	[3] Y(i)	[4] Y(i+1)-Y(i-1)	[2]*[3]	[1]*[4]	方向角	夾 角	距 離
29-25	-4947.829	7.792	-23955.814	-5.392	-186663.702688	26678.693968	47-04-12	262-27-25	0.117
29-9	-4947.749	5.095	-23955.728	4.535	-122054.434160	-22438.041715	41-34-39	174-30-27	6.704
29-10	-4942.734	5.080	-23951.279	4.505	-121672.497320	-22267.016670	40-44-46	179-10-07	0.086
29-26	-4942.669	-0.600	-23951.223	0.799	14370.733800	-3949.192531	131-49-45	271-04-59	0.997
29-64	-4943.334	0.557	-23950.480	1.830	-13340.417360	-9046.301220	41-39-14	89-49-29	1.635
29-63	-4942.112	-6.878	-23949.393	10.136	164723.925054	-50093.247232	131-49-57	270-10-43	12.145
29-62	-4950.212	-9.787	-23940.344	7.538	234304.146728	-37314.698056	221-51-00	270-01-03	2.265
29-61	-4951.899	-7.928	-23941.855	-7.047	189811.026440	34896.032253	221-34-27	179-43-27	8.343
29-72	-4958.140	-6.556	-23947.391	-5.870	156999.095396	29104.281800	226-40-37	185-06-10	0.459
29-60	-4958.455	-0.612	-23947.725	-0.672	14656.007700	3332.081760	228-41-39	182-01-02	0.450
29-59	-4958.752	2.914	-23948.063	-2.611	-69784.655582	12947.301472	324-42-22	276-00-43	3.934
29-58	-4955.541	10.923	-23950.336	-7.751	-261609.520128	38410.398291	324-36-47	179-54-25	9.460
合 計				倍面積 面 積	-260.292120 130.14	260.292120			

座 標 面 積 計 算 簿

参考資料

※記載内容は換地処分当時のものです。 上尾市

壱丁目南
地 番 : 19-18

点 名	[1] X(i)	[2] X(i+1)-X(i-1)	[3] Y(i)	[4] Y(i+1)-Y(i-1)	[2]*[3]	[1]*[4]	方向角	夾 角	距 離
29-26	-4942.669	1.985	-23951.223	0.249	-47543.177655	-1230.724581	36-55-32	265-05-47	1.651
29-27	-4941.349	0.557	-23950.231	1.830	-13340.278667	-9042.668670	132-19-04	275-23-32	1.133
29-63	-4942.112	-1.985	-23949.393	-0.249	47539.545105	1230.585888	221-39-14	269-20-10	1.635
29-64	-4943.334	-0.557	-23950.480	-1.830	13340.417360	9046.301220	311-49-45	270-10-31	0.997
合 計				倍面積 面 積	-3.493857 1.74	3.493857			

座 標 面 積 計 算 簿

参考資料

※記載内容は換地処分当時のものです。 上尾市

壱丁目南

地 番 : 19-19

点 名	[1] X(i)	[2] X(i+1)-X(i-1)	[3] Y(i)	[4] Y(i+1)-Y(i-1)	[2]*[3]	[1]*[4]	方向角	夾 角	距 離
29-27	-4941.349	8.409	-23950.231	4.904	-201397.492479	-24232.375496	36-54-21	264-35-17	9.562
29-28	-4933.703	-1.741	-23944.489	16.247	41687.355349	-80157.872641	131-46-59	274-52-38	14.088
29-66	-4943.090	-9.727	-23933.984	10.196	232805.862368	-50399.745640	222-15-55	270-28-56	0.459
29-65	-4943.430	-7.122	-23934.293	-6.360	170460.034746	31440.214800	221-44-23	179-28-28	9.089
29-62	-4950.212	1.318	-23940.344	-15.100	-31553.373392	74748.201200	311-49-57	270-05-34	12.145
29-63	-4942.112	8.863	-23949.393	-9.887	-212263.470159	48862.661344	312-19-04	180-29-07	1.133
合 計				倍面積 面 積	-261.083567 130.54	261.083567			

座 標 面 積 計 算 簿

参考資料

※記載内容は換地処分当時のものです。 上尾市

売丁目南
地 番 : 19-20

点 名	[1] X(i)	[2] X(i+1)-X(i-1)	[3] Y(i)	[4] Y(i+1)-Y(i-1)	[2]*[3]	[1]*[4]	方向角	夾 角	距 離
29-28	-4933.703	9.619	-23944.489	-10.325	-230322.039691	50940.483475	37-48-24	266-01-25	0.294
29-11	-4933.471	6.692	-23944.309	4.099	-160235.315828	-20222.297629	31-14-36	173-26-12	7.556
29-12	-4927.011	8.067	-23940.390	4.597	-193127.126130	-22649.469567	22-52-30	171-37-54	1.744
29-29	-4925.404	-9.964	-23939.712	11.872	238535.290368	-58474.396288	135-56-56	293-04-26	16.099
29-68	-4936.975	-11.871	-23928.518	10.917	284055.437178	-53896.956075	222-43-02	266-46-06	0.408
29-67	-4937.275	-6.115	-23928.795	-5.466	146324.581425	26987.145150	221-44-39	179-01-37	7.794
29-66	-4943.090	3.572	-23933.984	-15.694	-85492.190848	77576.854460	311-46-59	270-02-20	14.088
合 計				倍面積 面 積	-261.363526 130.68	261.363526			

座 標 面 積 計 算 簿

参考資料

※記載内容は換地処分当時のものです。 上尾市

壱丁目南

地 番 : 19-21

点 名	[1] X(i)	[2] X(i+1)-X(i-1)	[3] Y(i)	[4] Y(i+1)-Y(i-1)	[2]*[3]	[1]*[4]	方向角	夾 角	距 離
29-29	-4925.404	18.442	-23939.712	-8.251	-441496.168704	40639.508404	23-11-11	247-14-15	7.475
29-13	-4918.533	7.654	-23936.769	3.154	-183212.029926	-15513.053082	15-04-54	171-53-43	0.811
29-30	-4917.750	-7.096	-23936.558	7.836	169853.815568	-38535.489000	135-56-19	300-51-25	10.964
29-71	-4925.629	-13.535	-23928.933	13.107	323878.108155	-64560.219303	135-53-42	179-57-23	7.877
29-70	-4931.285	-11.346	-23923.451	0.415	271435.475046	-2046.483275	221-41-07	265-47-25	7.619
29-68	-4936.975	5.881	-23928.518	-16.261	-140723.614358	80280.150475	315-56-56	274-15-49	16.099
合 計				倍面積 面 積	-264.414219 132.20	264.414219			

座 標 面 積 計 算 簿

参考資料

※記載内容は換地処分当時のものです。 上尾市

壱丁目南

地 番 : 19-22

点 名	[1] X(i)	[2] X(i+1)-X(i-1)	[3] Y(i)	[4] Y(i+1)-Y(i-1)	[2]*[3]	[1]*[4]	方向角	夾 角	距 離
29-30	-4917.750	13.545	-23936.558	-6.076	-324220.678110	29880.249000	15-17-25	239-21-06	5.874
29-14	-4912.084	7.923	-23935.009	1.854	-189637.076307	-9107.003736	7-41-46	172-24-21	2.278
29-15	-4909.827	3.181	-23934.704	3.160	-76136.293424	-15515.053320	72-03-58	244-22-12	3.001
29-16	-4908.903	-9.168	-23931.849	12.621	219407.191632	-61955.264763	135-56-26	243-52-28	14.044
29-31	-4918.995	-16.726	-23922.083	2.916	400120.760258	-14343.789420	225-55-04	269-58-38	9.536
29-71	-4925.629	1.245	-23928.933	-14.475	-29791.521585	71298.479775	315-56-19	270-01-15	10.964
合 計				倍面積 面 積	-257.617536 128.80	257.617536			

座 標 面 積 計 算 簿

参考資料

※記載内容は換地処分当時のものです。 上尾市

壺丁目南
地 番 : 19-23

点 名	[1] X(i)	[2] X(i+1)-X(i-1)	[3] Y(i)	[4] Y(i+1)-Y(i-1)	[2]*[3]	[1]*[4]	方向角	夾 角	距 離
29-31	-4918.995	-3.066	-23922.083	16.244	73345.106478	-79904.154780	135-55-05	270-00-01	13.503
29-32	-4928.695	-16.326	-23912.689	2.544	390398.560614	-12538.600080	225-57-08	270-02-03	9.530
29-69	-4935.321	-2.590	-23919.539	-10.762	61951.606010	53113.924602	315-53-38	269-56-30	5.621
29-70	-4931.285	9.692	-23923.451	-9.394	-231866.087092	46324.491290	315-53-42	180-00-04	7.877
29-71	-4925.629	12.290	-23928.933	1.368	-294086.586570	-6738.260472	45-55-04	270-01-22	9.536
合 計				倍面積 面 積	-257.400560 128.70	257.400560			